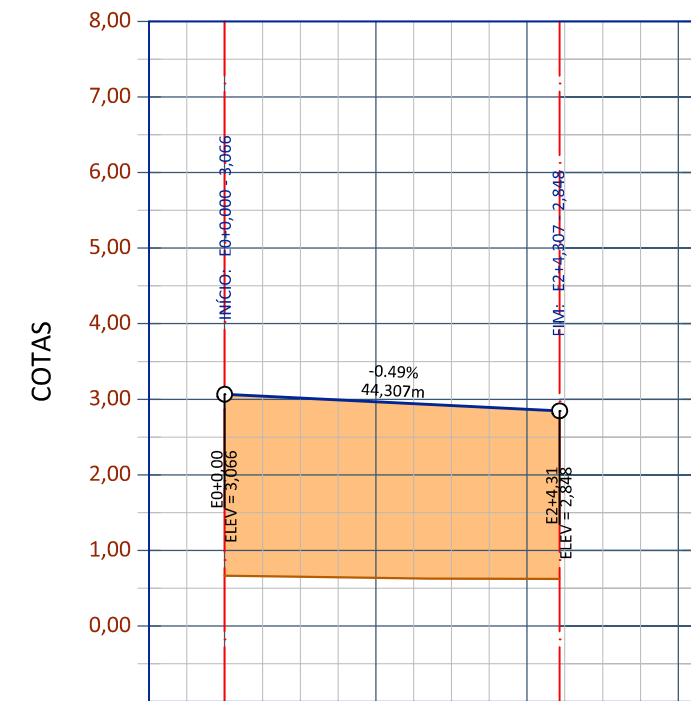
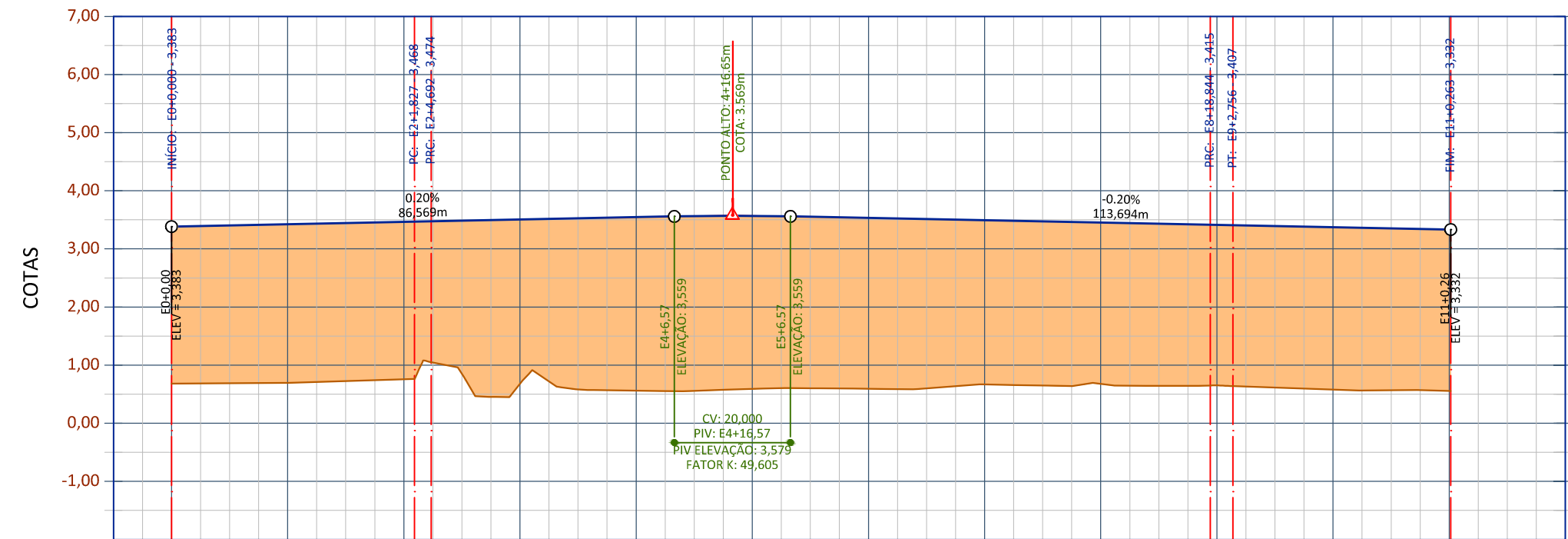


PERFIL APOIO PORTARIA 01  
Escala Horizontal 1:1000  
Escala Vertical 1:100



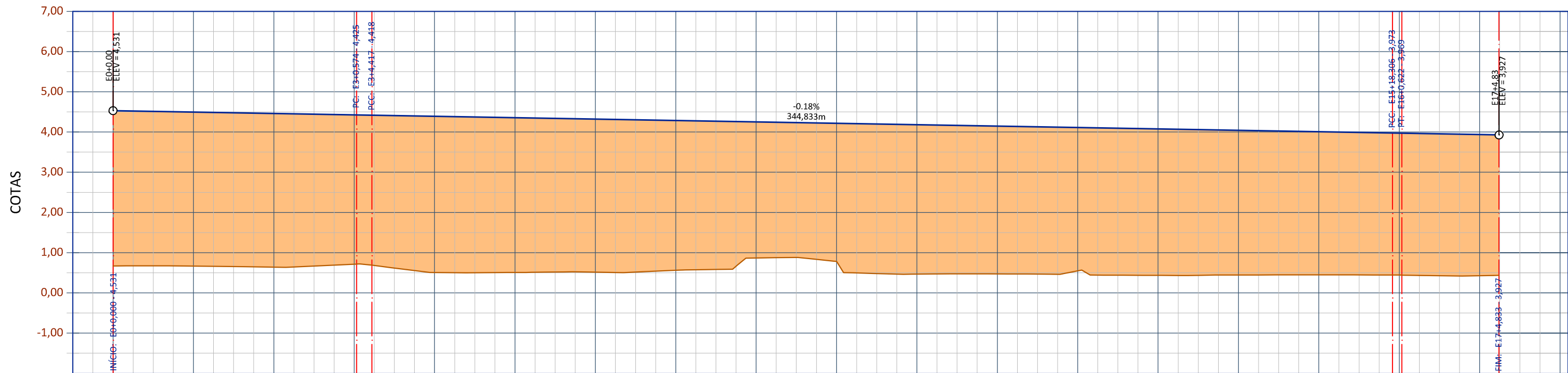
ESTACAS	E0	E1	E2	E3
TERRENO	0.664	0.638	0.624	
PROJETO	3.066	2.964	2.869	
CORTE ATERRO	2.40	2.33	2.25	

PERFIL FUNDO DE QUADRA 01  
Escala Horizontal 1:1000  
Escala Vertical 1:100



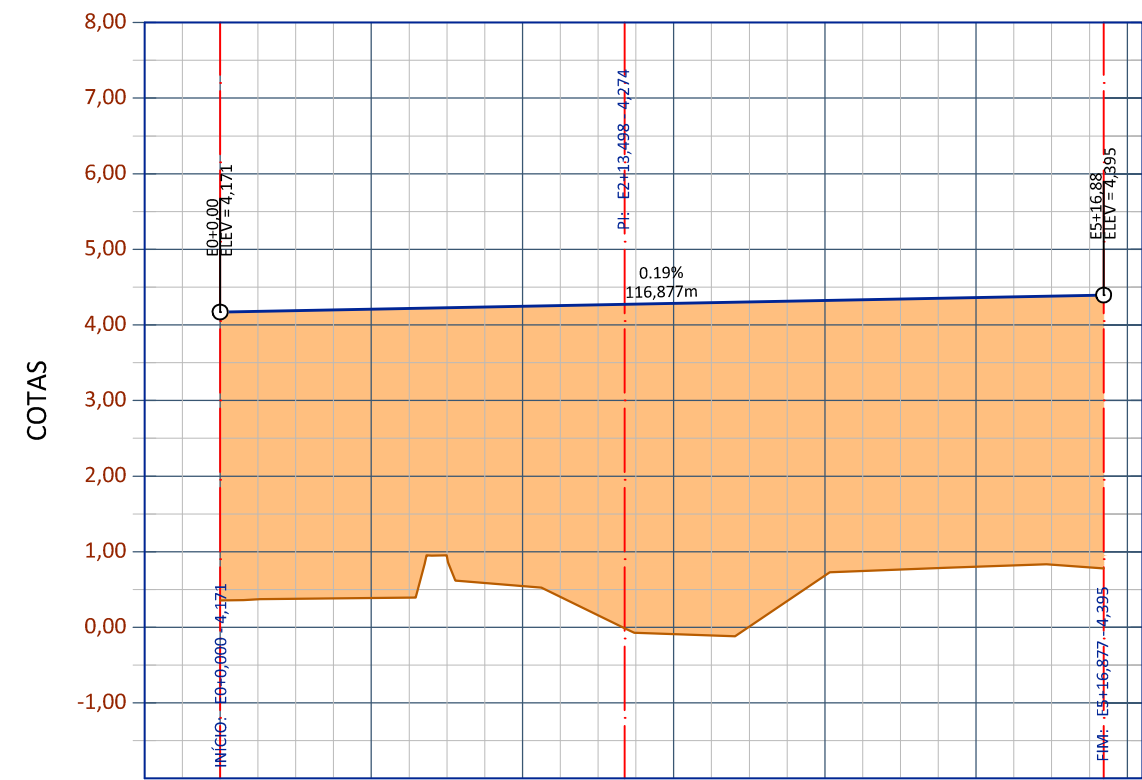
ESTACAS	E0	E1	E2	E3	E4	E5	E6	E7	E8	E9	E10	E11
TERRENO	0.683	0.696	0.756	0.680	0.562	0.591	0.592	0.669	0.676	0.651	0.581	0.557
PROJETO	3.383	3.424	3.664	3.595	3.546	3.568	3.532	3.492	3.452	3.412	3.372	3.332
CORTE ATERRO	2.70	2.73	2.71	2.82	2.98	2.98	2.94	2.82	2.78	2.76	2.79	2.78

PERFIL FUNDO DE QUADRA 02  
Escala Horizontal 1:1000  
Escala Vertical 1:100



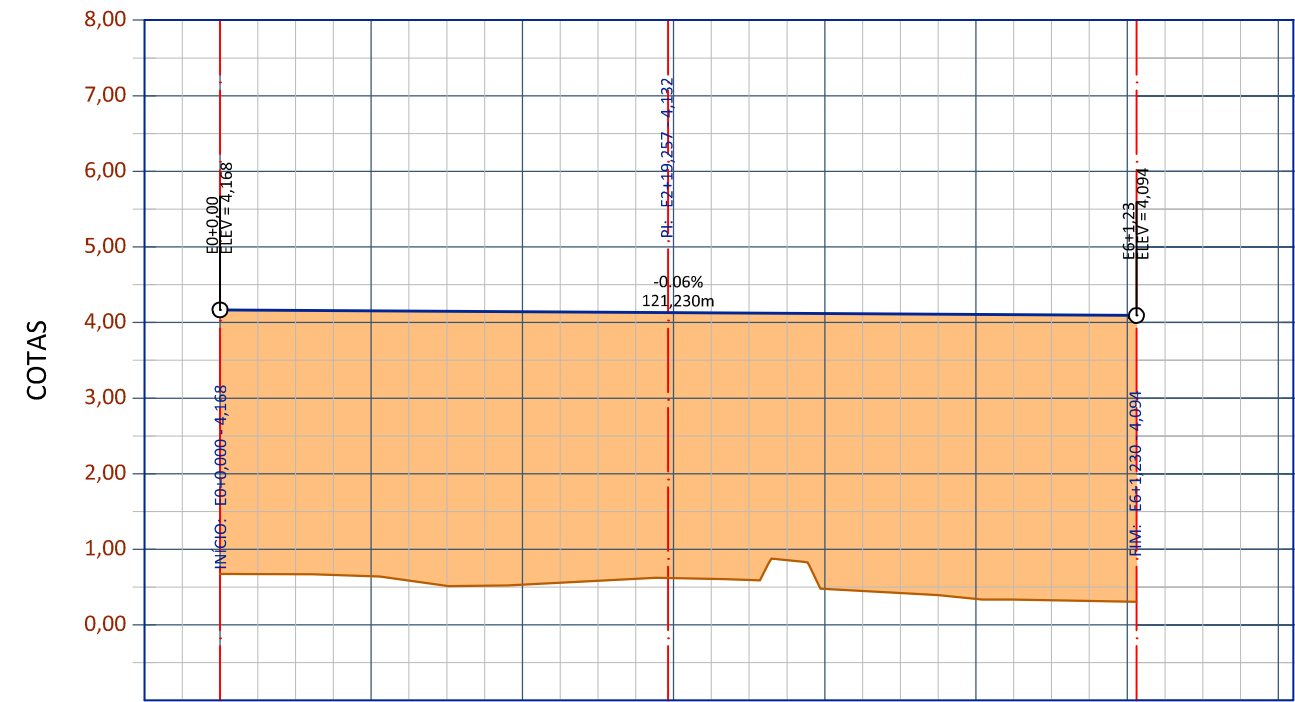
ESTACAS	E0	E1	E2	E3	E4	E5	E6	E7	E8	E9	E10	E11	E12	E13	E14	E15	E16	E17	E18
TERRENO	0.668	0.667	0.641	0.715	0.596	0.598	0.516	0.581	0.869	0.783	0.466	0.473	0.547	0.436	0.446	0.448	0.444	0.428	
PROJETO	4.531	4.496	4.461	4.425	4.391	4.356	4.321	4.286	4.251	4.216	4.181	4.146	4.111	4.076	4.041	4.006	3.970	3.935	
CORTE ATERRO	3.86	3.83	3.82	3.71	3.88	3.85	3.80	3.72	3.38	3.43	3.71	3.67	3.56	3.64	3.59	3.56	3.53	3.51	

PERFIL FUNDO DE QUADRA 03  
Escala Horizontal 1:1000  
Escala Vertical 1:100



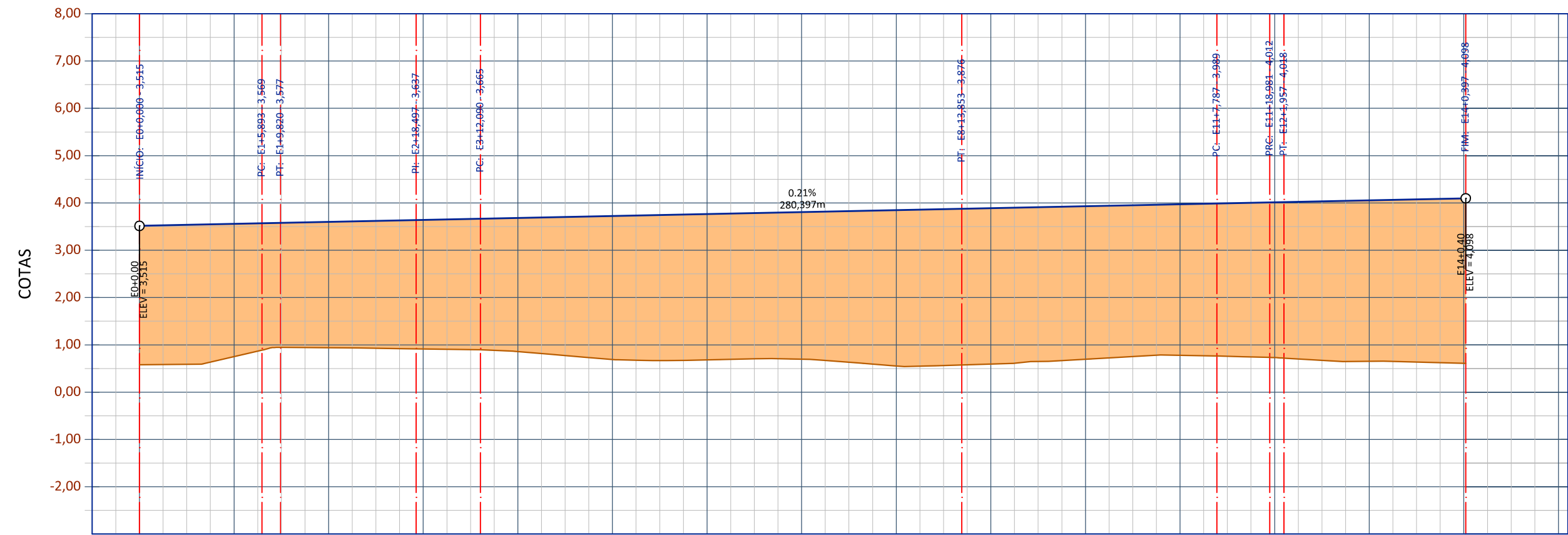
ESTACAS	E0	E1	E2	E3	E4	E5
TERRENO	0.357	0.387	0.346	-0.090	0.682	0.801
PROJETO	4.171	4.209	4.248	4.286	4.324	4.363
CORTE ATERRO	3.81	3.82	3.70	4.38	3.64	3.56

PERFIL FUNDO DE QUADRA 04  
Escala Horizontal 1:1000  
Escala Vertical 1:100



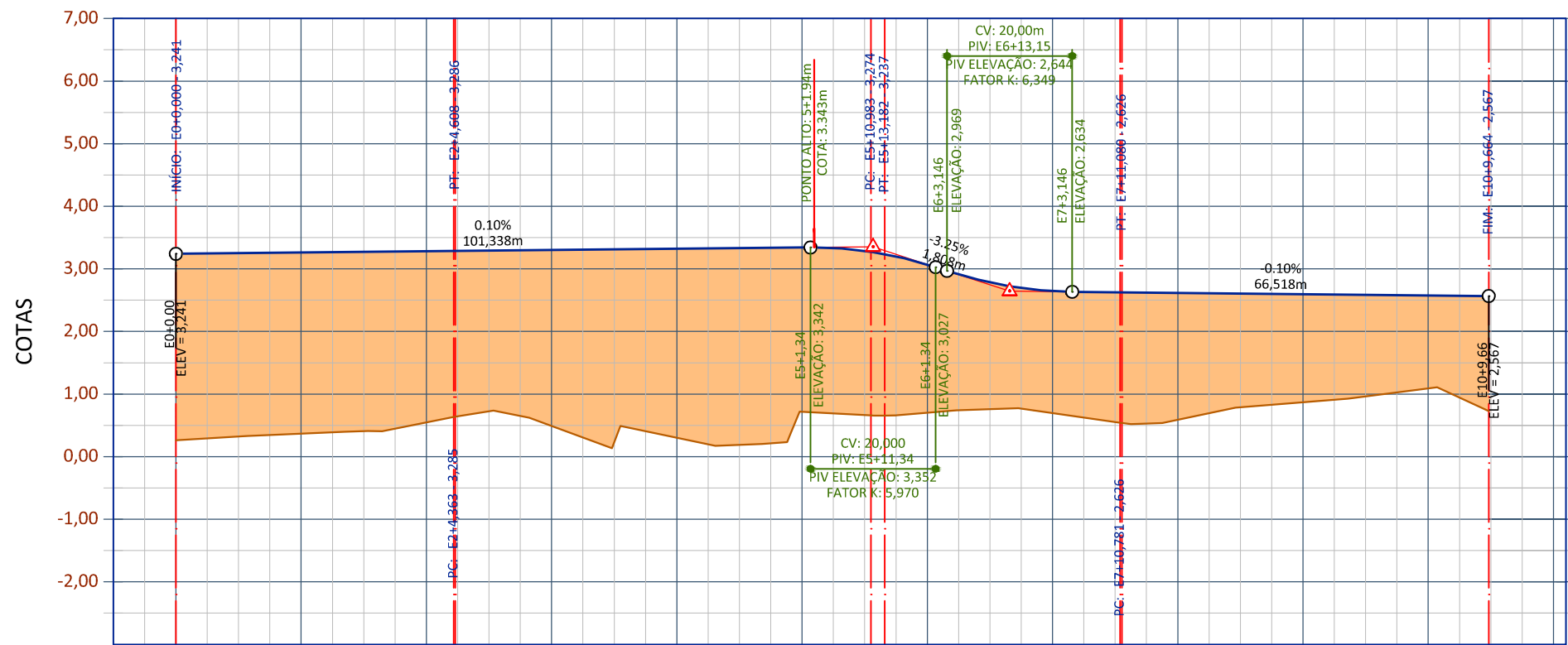
ESTACAS	E0	E1	E2	E3	E4	E5	E6	E7
TERRENO	0.672	0.644	0.533	0.620	0.478	0.344	0.307	
PROJETO	4.168	4.156	4.144	4.131	4.119	4.107	4.095	
CORTE ATERRO	3.50	3.51	3.61	3.51	3.64	3.76	3.79	

PERFIL FUNDO DE QUADRA 05  
Escala Horizontal 1:1000  
Escala Vertical 1:100



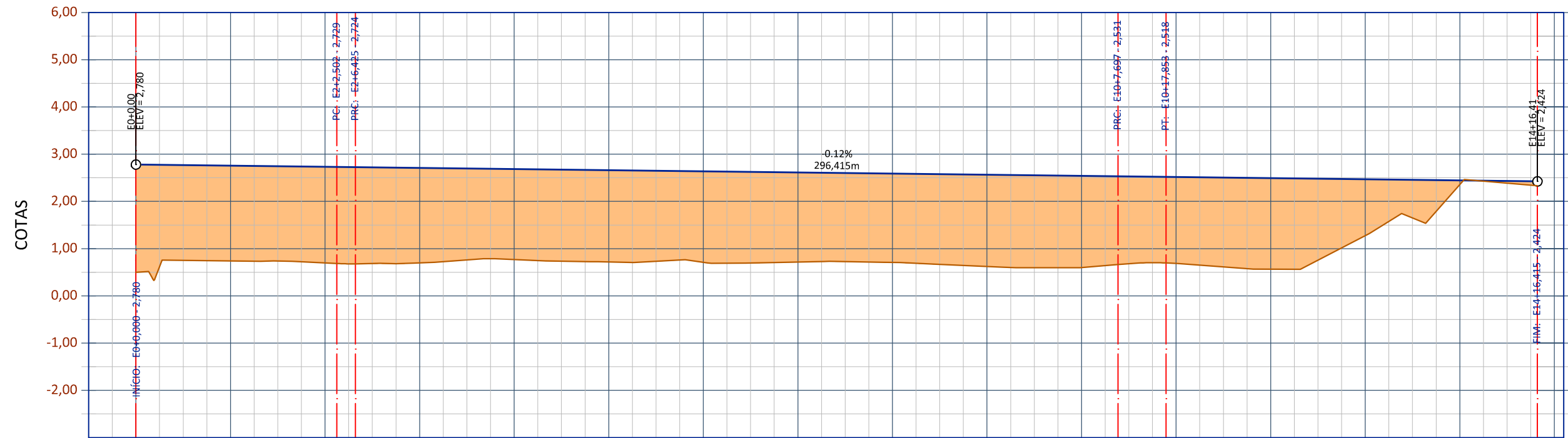
ESTACAS	E0	E1	E2	E3	E4	E5	E6	E7	E8	E9	E10	E11	E12	E13	E14	E15
TERRENO	0.578	0.750	0.938	0.915	0.858	0.690	0.683	0.699	0.553	0.594	0.696	0.780	0.731	0.663	0.612	
PROJETO	5.515	5.557	5.598	5.640	5.681	5.723	5.765	5.806	5.848	5.889	5.931	5.972	6.014	6.056	6.097	
CORTE ATERRO	2.94	2.81	2.66	2.72	2.82	3.03	3.08	3.11	3.29	3.30	3.23	3.19	3.28	3.40	3.49	

PERFIL FUNDO DE QUADRA 06  
Escala Horizontal 1:1000  
Escala Vertical 1:100



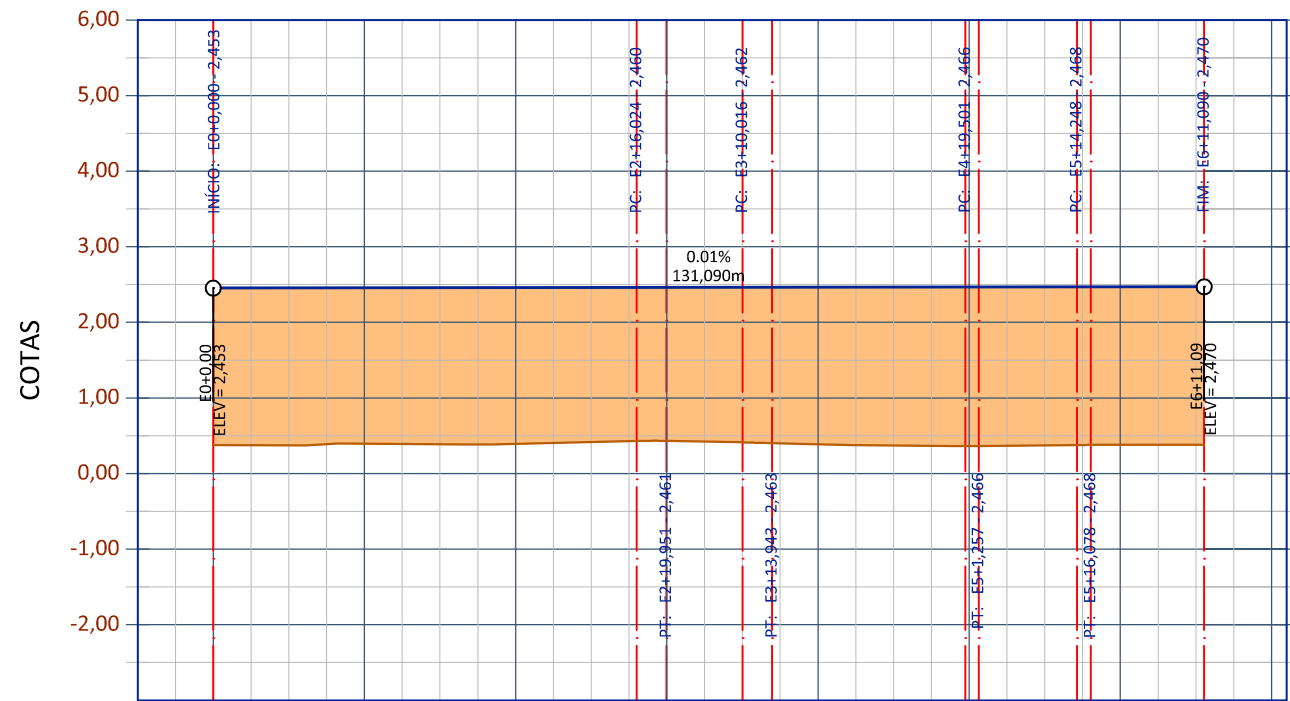
ESTACAS	E0	E1	E2	E3	E4	E5	E6	E7	E8	E9	E10	E11
TERRENO	0.244	0.367	0.547	0.490	0.383	0.717	0.702	0.697	0.589	0.888	1.090	
PROJETO	3.241	3.261	3.281	3.301	3.321	3.341	3.369	3.644	3.267	2.597	2.577	
CORTE ATERRO	2.98	2.89	2.73	2.81	3.02	2.62	2.37	1.95	2.63	1.73	1.49	

PERFIL FUNDO DE QUADRA 07  
Escala Horizontal 1:1000  
Escala Vertical 1:100



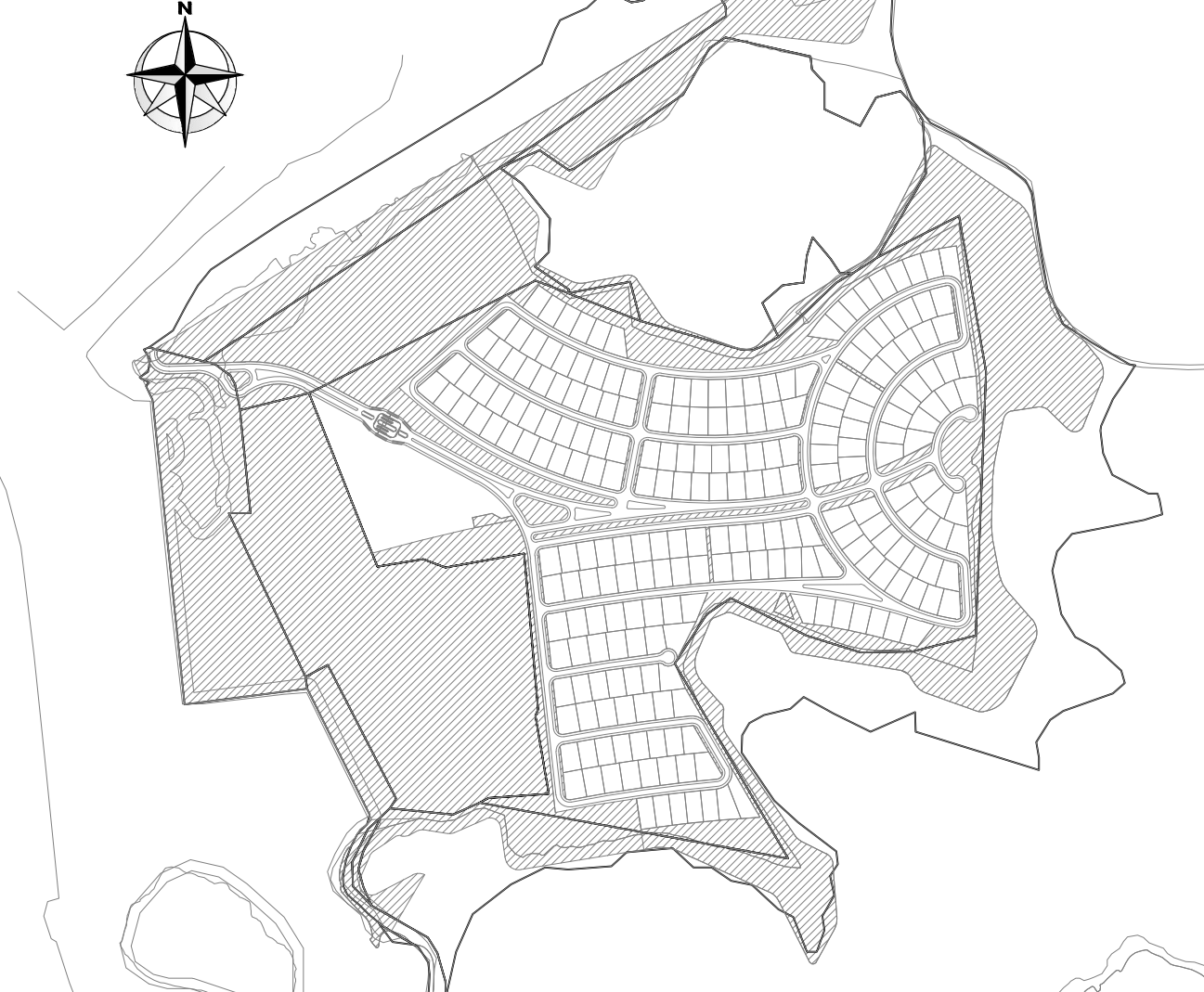
ESTACAS	E0	E1	E2	E3	E4	E5	E6	E7	E8	E9	E10	E11	E12	E13	E14	E15
TERRENO	0.501	0.741	0.698	0.699	0.798	0.718	0.711	0.717	0.707	0.622	0.598	0.688	0.564	1.277	2.559	
PROJETO	2.780	2.756	2.732	2.708	2.684	2.660	2.636	2.612	2.588	2.564	2.540	2.516	2.492	2.468	2.444	
CORTE ATERRO	2.28	2.01	2.03	2.01	1.92	1.94	1.92	1.90	1.88	1.94	1.94	1.83	1.93	1.19	0.08	

PERFIL FUNDO DE QUADRA ELEVATÓRIA  
Escala Horizontal 1:1000  
Escala Vertical 1:100



ESTACAS	E0	E1	E2	E3	E4	E5	E6	E7
TERRENO	0.375	0.395	0.392	0.432	0.397	0.363	0.381	
PROJETO	2.453	2.456	2.458	2.461	2.463	2.466	2.469	
CORTE ATERRO	2.08	2.06	2.07	2.03	2.08	2.10	2.09	

SITUAÇÃO SEM ESCALA



## NOTAS


1. TODAS AS COTAS APRESENTADAS DE PROJETO SÃO REFERENTES A COTA DE PISO ACABADO, VERIFICAR PROJETO DE PAVIMENTAÇÃO PARA COTA DA TERRAPLENAGEM FINAL DAS RUAS.

REVISÕES		
E		
D		
C		
B	ALTERAÇÃO DO PROJETO EM FUNÇÃO DO NOVO URBANÍSTICO	09/12/2013
A	EMIÇÃO INICIAL	05/11/2013
Nº	DESCRIÇÃO	DATA

ASSUNTO	FOLHA
PROJETO DE TERRAPLENAGEM PERFIS DOS FUNDOS DE QUADRA	09/12
EMPREENHIMENTO	ENDEREÇO
CABO FRIO	RUA SALINAS PEROANAS - BAIRRO DO PERÓ - CABO FRIO/RJ
CÓDIGO	DATA
TERRAPLENAGEM	09/12/2013
	B

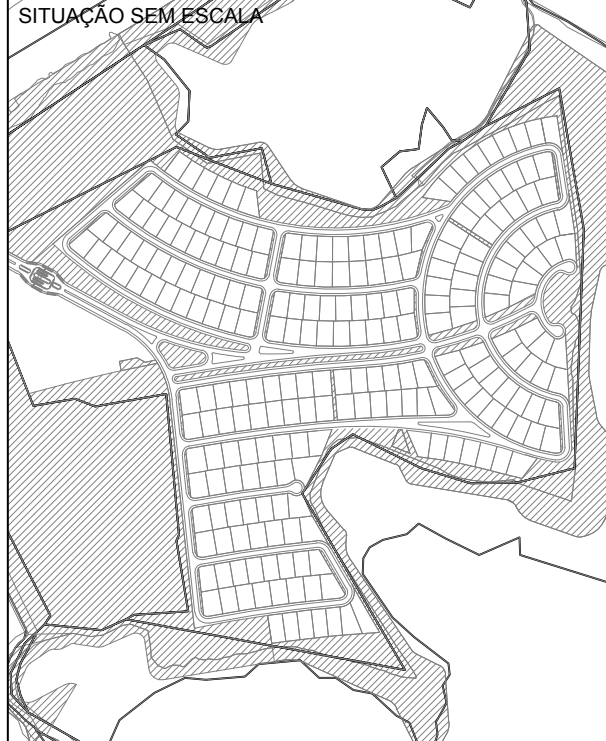


ALPHAVILLE URBANISMO S.A.  
AV. NAÇÕES UNIDAS, 8.501  
SÃO PAULO/ SP  
(11) 3030-5100



PROJETOS DE ENGENHARIA

SITUAÇÃO SEM ESCALA



PROPRIETÁRIO  
HORIZON 35 EMPREENDIMENTOS IMOBILIÁRIOS  
CNPJ: 10.174.770/0001-04

AUTOR DO PROJETO  
ACERT PROJETOS DE ENGENHARIA LTDA  
ENG. JOAQUIM SEBASTIÃO VIANA  
CREA/SP - 060/961890  
ART - 22201220131509669

OBSERVAÇÕES: